



Melhushallen

Dato: 27.09.2021


Målestokk: 1:1500

Koordinatsystem: UTM 32N



Tegnforklaring

Elv/Bekk under bakken


 Elv/Bekk under bakken


Kyst


 Havflate


 Kystkontur


Innsjøer og vassdrag

 Innsjø


 Innsjøkant usikker


 Innsjøkant

 Regulert innsjøkant Usikker


 Regulert innsjøkant

 Elv/Bekk


 Elv/Bekk kant usikker


 Elv/Bekk kant

 Kanal/Grøft

 Kanal/Grøft kant usikker

 Kanal/Grøft kant

 Elv/Bekk midt usikker

 Elv/Bekk midt