




 Du står her

 Parkering
 Trimkasse
 Utsiktspunkt

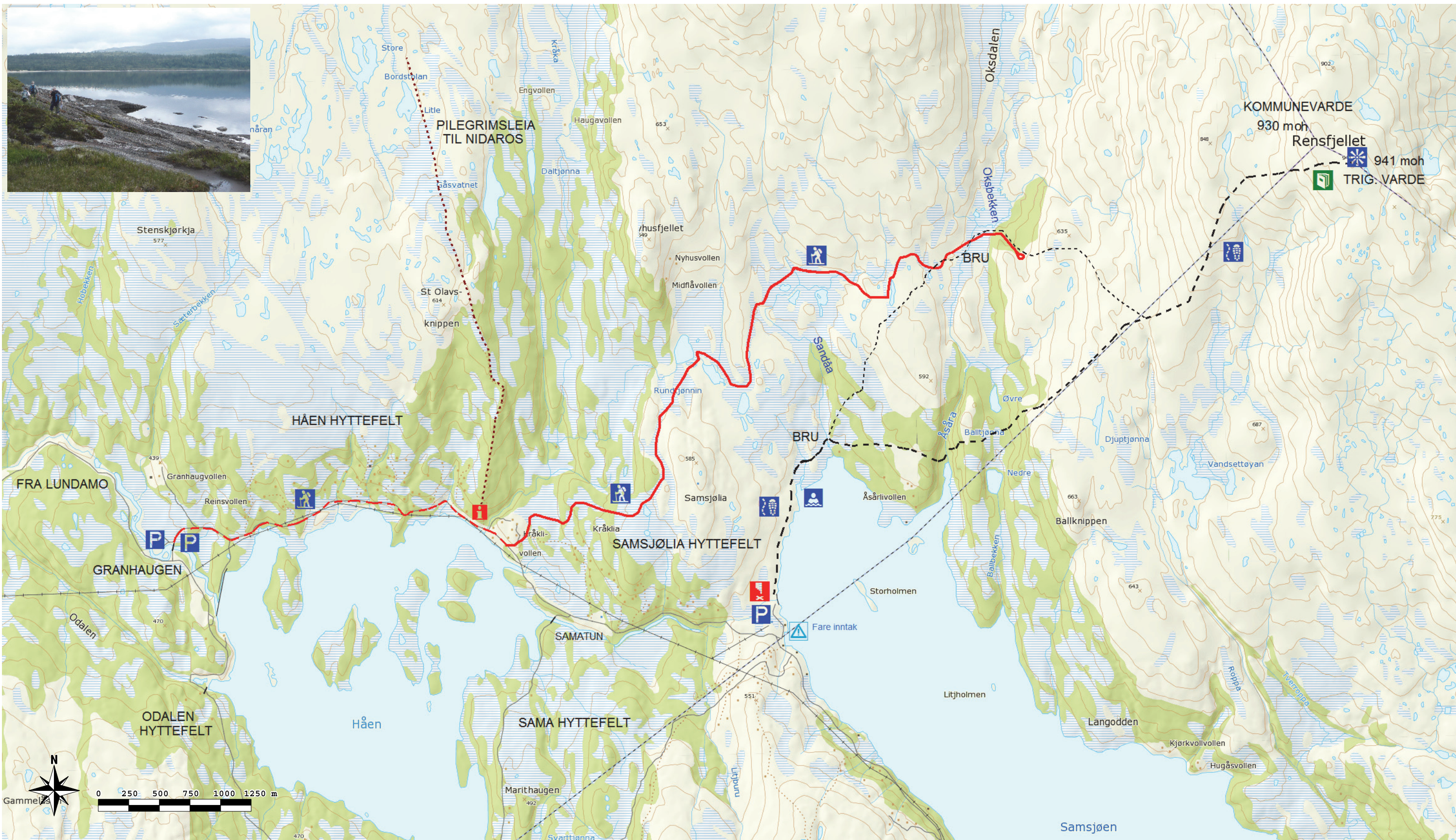


 Skiløype
 Skiløype på veg
 Sti

Håen- Samsjøen- Rensfjellet

Dato: 06.07.2016

Utarbeidet av Arealforvaltning, Kartavd., Melhus Kommune
i samarbeid med Lundamo I.L. og Lundemo bruk.
Kartet kan skrives ut på www.melhus.kommune.no



Håen – Samsjøen - Rensfjellet.

Kjør E6 til Lundamo sentrum. Ta av østover ved bensinstasjonen Circle-K, og følg Lundadalsvegen.

Det er bomveg der du kan bruke betalingskort. Vegen brøytes frem til p-plass ved Skjeldbreia (ca 13km) frem til vinterferien. Deretter brøytes det frem til p-plass Granhaugen (17-18 km) ved Håen. Det er bilveg helt fram til enden av Samsjøen om sommeren, hvor det er p-plass.

Dette er et fint utgangspunkt for tur til Rensfjellet.