











Tegnforklaring

Reguleringsplan PBL 2008

§12-5. Nr. 1 - Bebyggelse og anlegg

-  Boligbebyggelse-blokkbebyggelse
-  Renovasjonsanlegg
-  Lekeplass


§12-5. Nr. 2 - Samferdselsanlegg og teknisk infrastruktur

-  Kjørveg
-  Fortau
-  Gatetun/gågate
-  Annen veggrunn - tekniske anlegg
-  Parkeringsplasser



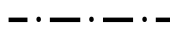
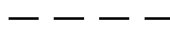

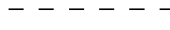
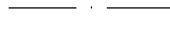
§12-5. Nr. 3 - Grønnstruktur

-  Grønnstruktur


§12-6 - Hensynssoner

-  Frisikt

Linjesymbol

-  RpGrense
-  RpFormålGrense
-  RpSikringGrense
-  Byggegrense
-  Bebyggelse som forutsettes fjernet
-  Regulert senterlinje
-  Frisiktlinje


Punktsymboler

-  Avkjørsel

Kartopplysninger

Kilde for basiskart: Melhus kommune
 Dato for basiskart: 5.5.2014
 Koordinatsystem: UTM sone 32 basert på EUREF89/WGS84
 Høydegrunnlag: NN1954

Ekvidistanse 1 m
 Kartmålestokk: 1:1000



Melhus kommune

Detaljregulering Losjevegen 3

Med tilhørende reguleringsbestemmelser

Arealplan-ID:
2014007

Forslagstiller:
Idecon Eiendom AS

SAKSBEHANDLING ETTER PLAN- OG BYGNINGSLOVEN

| SAKS-NR. | DATO | SIGN. |
|----------|------|-------|
| | | |
| | | VJG |
| | | VJG |

Dato

Revisjon

Dato 24.4.2015

Revisjon Fortau lagt til langs veg

Dato 10.2.2015

Revisjon Mer detaljert plan

Kommunestyret sitt vedtak

Ny 2. gangs behandling

Offentlig ettersyn fratil

2. gangs behandling

Offentlig ettersyn fra.....til

1. gangs behandling

Kunngjøring av oppstart av planarbeid

3.7.2014

Oppstartsmøte.....

28.4.2014

PLANEN ER UTARBEIDET AV:



| TEGNNR. | DATO | SIGN. |
|---------|-----------|-------|
| 13-1150 | 15.1.2015 | VJG |

Det bekreftes at planen er i samsvar med kommunestyrets vedtak av

Dato _____ Plansjef _____